

ÄNDERUNG DES LANDSCHAFTSPLANS DER HANSESTADT STRALSUND




- DER 13.ÄNDERUNG DES FLÄCHENNUTZUNGSPLANS BEIGEORDNET

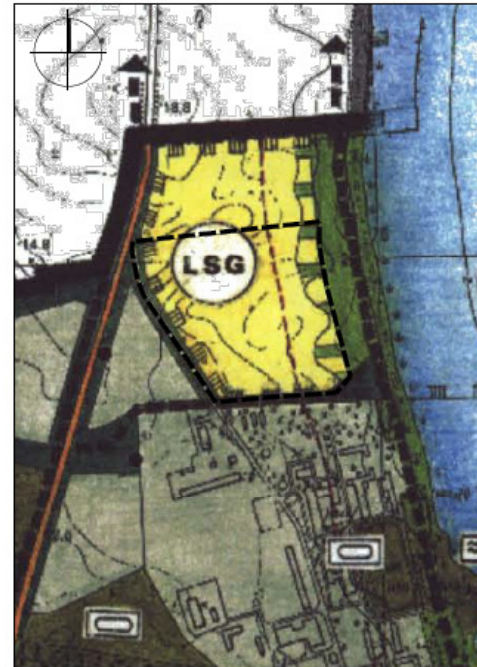


NEU

ÄNDERUNG DES LANDSCHAFTSPLANS
Maßstab 1:10.000






ZEICHENERKLÄRUNG

-  Freiflächen mit landschaftspflegerischer Zielstellung
z.B. Feuchtgebiet, Sukzession, Extensivnutzung, Steilküsten
-  Bauflächen gemäß § 5 BauGB
-  150m-Küstenschutzstreifen gemäß § 29 Abs.1 NatSchAG M-V



ALT

AUSZUG AUS DEM LANDSCHAFTSPLAN DER
HANSESTADT STRALSUND
mit Geltungsbereich der Änderung - Maßstab 1:10.000

-  Landwirtschaftliche Nutzfläche
-  Landwirtschaftliche Nutzfläche mit eingeschränkter Nutzung
-  200m-Küstenschutzstreifen gemäß § 7 1. NatG M-V
-  Geplantes Landschaftsschutzgebiet (LSG)
-  Grenze des räumlichen Geltungsbereichs der Änderung

Änderung des Landschaftsplans der Hansestadt Stralsund

der 13.Änderung des Flächennutzungsplans beigeordnet
für die Teilfläche nördlich der Fachhochschule/
Studentensiedlung Holzhausen

August 2016

