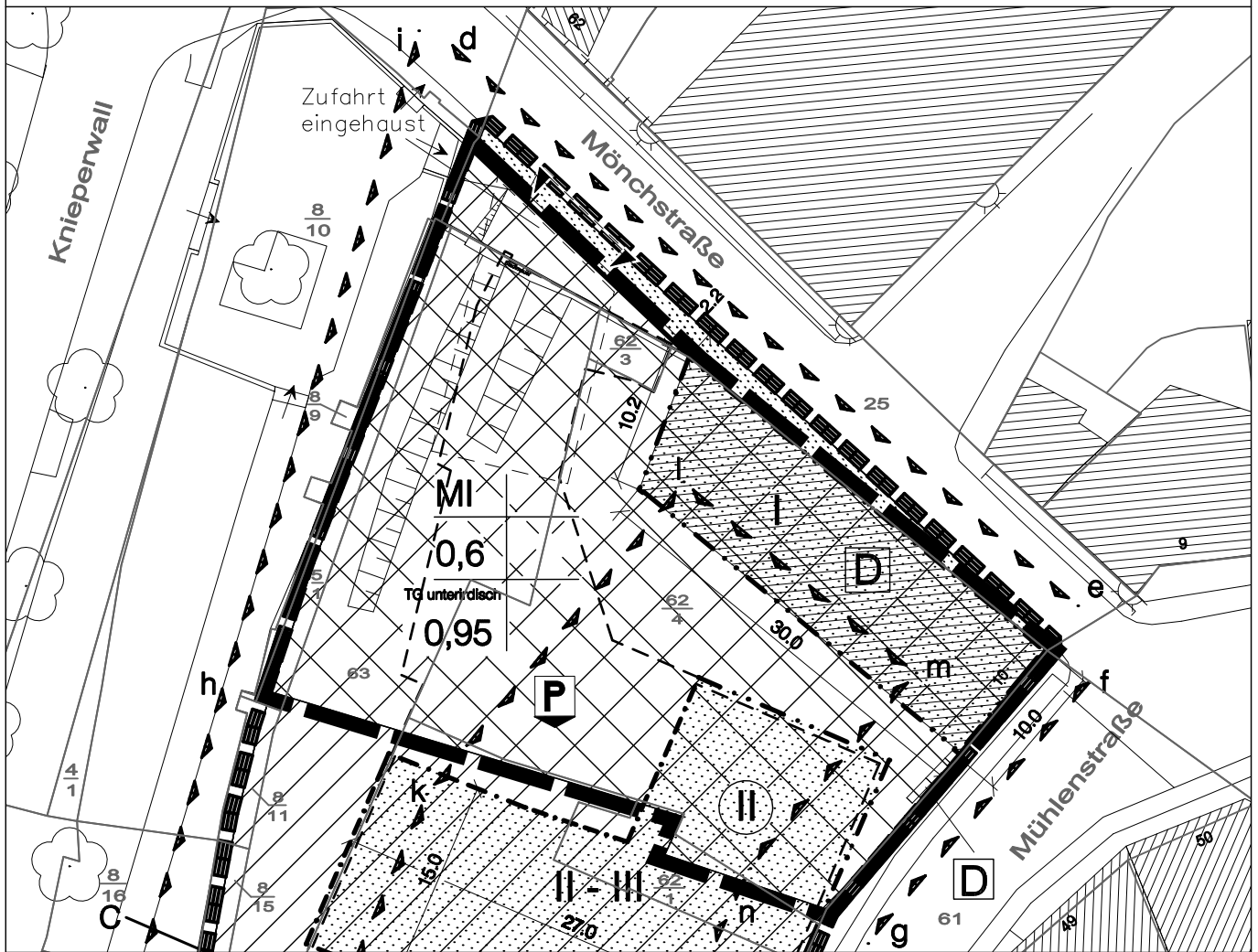
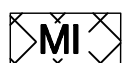


Anlage 1

zum Abwägungs- und Satzungsbeschluss der 1. Änderung des Bebauungsplanes Nr. 109



Planzeichenerklärung



Mischgebiet

I

Zahl der Vollgeschosse als Höchstmaß

II

Zwingende Zahl der Vollgeschosse

0,6

Grundflächenzahl



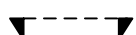
Baulinie



Baugrenze



Tiefgarage



Ein- und Ausfahrtsbereich



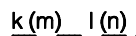
Öffentliche Verkehrsflächen



Lärmpegelbereich V



Lärmpegelbereich VI



Lärmpegelbereich III



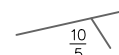
Grenze des räumlichen Geltungsbereiches der 1. Änderung




Grenze des räumlichen Geltungsbereiches des Bebauungsplanes Nr. 109



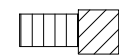
unter Denkmalschutz stehende Einzelanlage



Flurstücksbezeichnung



Vermaßung in Metern



Vorhandene Gebäude

Hansestadt Stralsund

Bauamt

Abt. Planung und Denkmalpflege

1. Änderung des Bebauungsplanes Nr. 109
"Mühlenstraße / Knieperwall"

Satzung

Maßstab: 1 : 500



Stand: 16. Januar 2014