
Z 239
Z 1022-10
Z 239
Z 1022-10

M-Server\Sync-Projekte\3190_HST-GREIF\05 Zeichnungen\01 Eigene\20201029 Entwurfsplanung.dwg

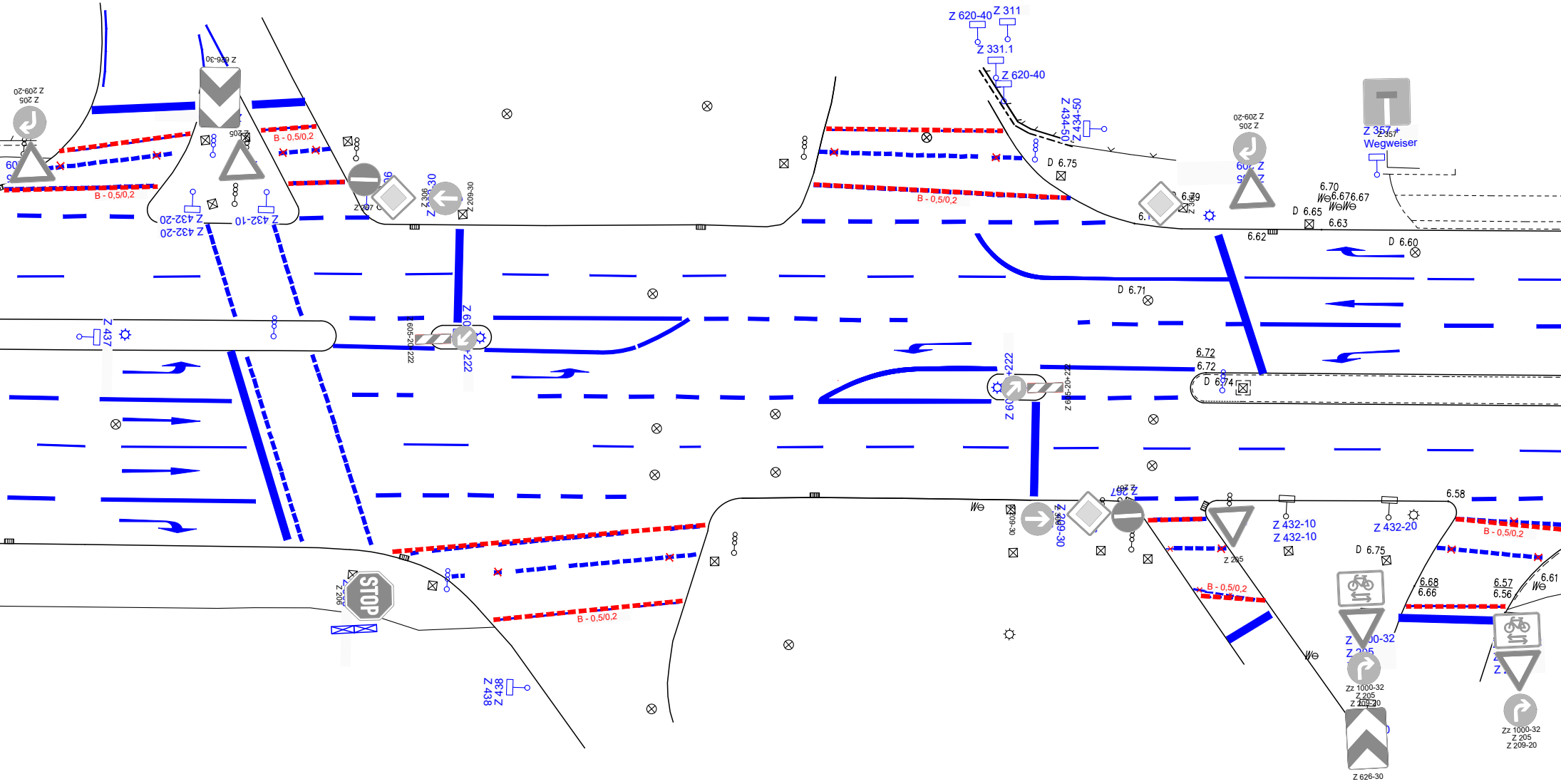
Z 620-40
Z 311
Z 331.1
Z 620-40
Z 434-50
Z 434-50
Z 357 +
Wegweiser
Z 209-20
Z 205
Z 626-30
Z 205
B - 0,5/0,2
B - 0,5/0,2
B - 0,5/0,2
Z 432-20
Z 432-20
Z 432-10
Z 306
Z 209-30
Z 437
Z 605-20+222
Z 605-20+222
D 6.75
D 6.65
D 6.60
D 6.71
D 6.74
6.79
6.70
6.67
6.67
6.63
6.62
6.72
6.72
6.58
6.68
6.66
6.57
6.56
6.61
Z 432-10
Z 432-10
Z 432-20
D 6.75
Z 205
Z 209-30
Z 1000-32
Z 205
Zz 1000-32
Z 205
Z 209-30
Z 626-30
Zz 1000-32
Z 205
Z 209-20
Z 206
Z 438
Z 438
STOP

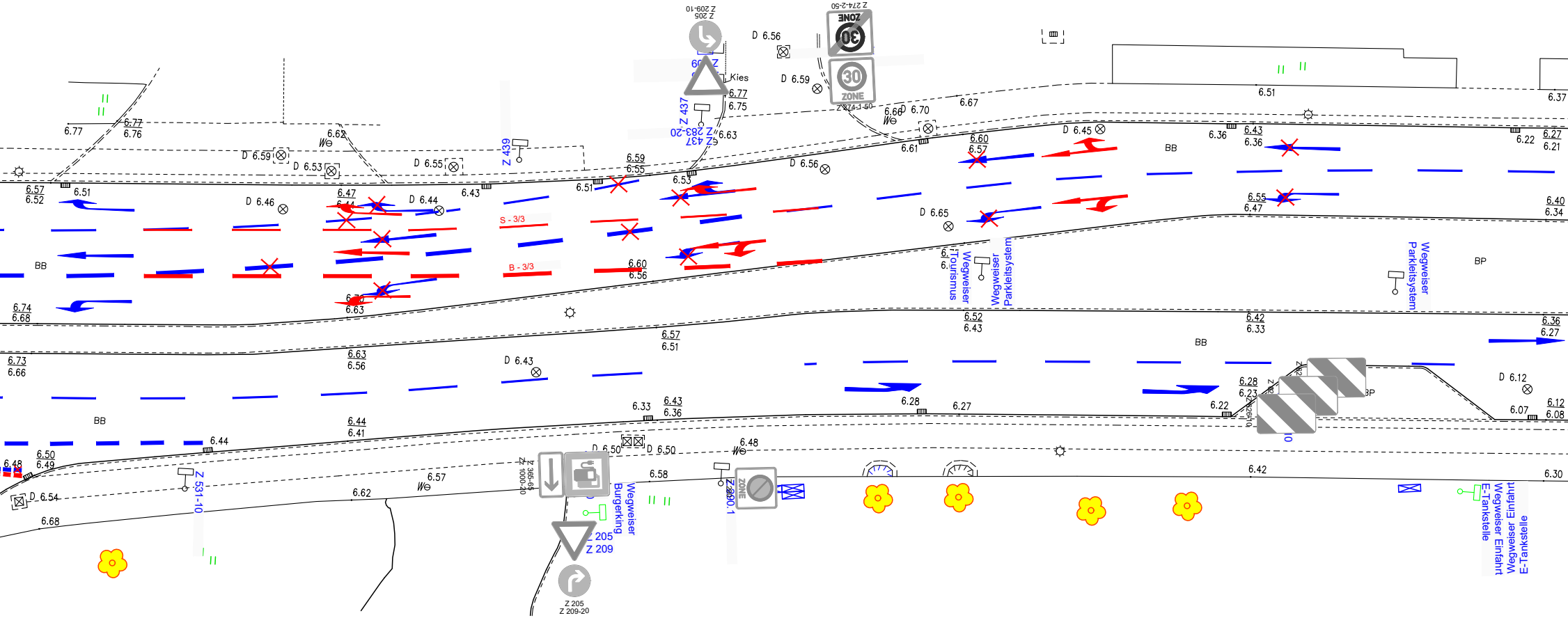
Z 205
Z 209-10
Z 274-2-50
Z 274-1-50
Kies
Z 437
Z 283-20
Z 437
Z 439
S - 3/3
B - 3/3
BB
BP
Wegweiser Tourismus
Wegweiser Parkleitsystem
Wegweiser Parkleitsystem
Z 531-10
Z 365-65
Z 1000-20
Wegweiser Burgerking
Z 205
Z 209
Z 205
Z 209-20
Z 290.1
Wegweiser Einfahrt E-Tankstelle
Wegweiser Einfahrt E-Tankstelle
D 6.56
D 6.59
D 6.59
D 6.53
D 6.55
D 6.46
D 6.44
D 6.56
D 6.45
D 6.65
D 6.43
D 6.12
D 6.50
D 6.50
D 6.54
6.77
6.77
6.76
6.62
6.57
6.52
6.51
6.47
6.43
6.51
6.59
6.55
6.53
6.77
6.75
6.63
6.66
6.70
6.67
6.61
6.60
6.57
6.51
6.36
6.43
6.36
6.37
6.22
6.27
6.21
6.55
6.47
6.40
6.34
6.60
6.56
6.74
6.68
6.63
6.52
6.43
6.42
6.33
6.36
6.27
6.57
6.51
6.73
6.66
6.63
6.56
6.33
6.43
6.36
6.28
6.27
6.28
6.23
6.22
6.07
6.12
6.08
6.44
6.41
6.44
6.50
6.49
6.48
6.48
6.57
6.62
6.68
6.58
6.42
6.30

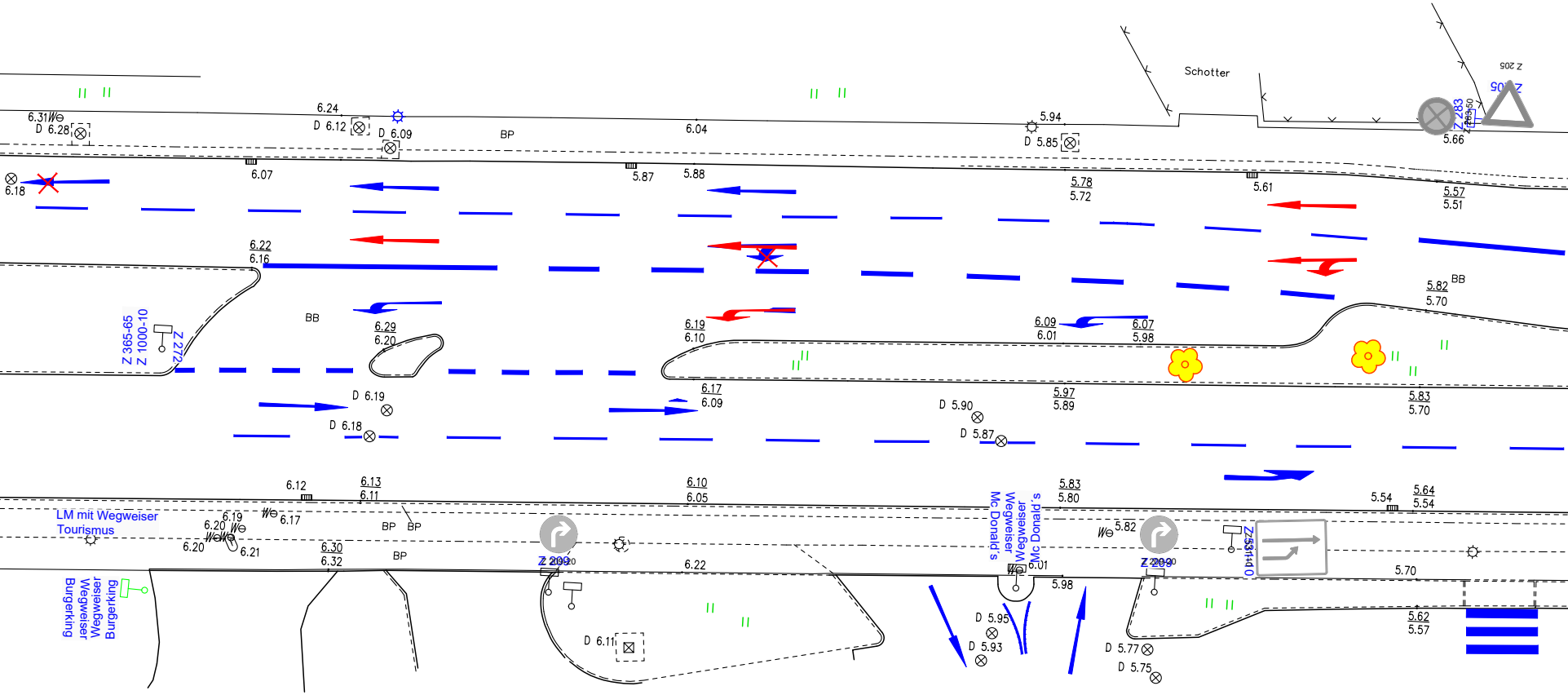
Schotter
Z 205
Z 283
5.66
6.31
D 6.28
6.24
D 6.12
D 6.09
BP
6.04
5.94
D 5.85
6.18
6.07
5.87
5.88
5.78
5.72
5.61
5.57
5.51
6.22
6.16
BB
6.29
6.20
6.19
6.10
6.09
6.01
6.07
5.98
5.82
5.70
BB
Z 365-65
Z 1000-10
Z 272
6.17
6.09
5.97
5.89
5.83
5.70
D 6.19
D 6.18
D 5.90
D 5.87
6.12
6.13
6.11
6.10
6.05
5.83
5.80
5.54
5.64
5.54
LM mit Wegweiser
Tourismus
6.19
6.20
6.17
6.20
6.21
6.30
6.32
BP
BP
BP
Z 209
6.22
Mc Donald's
Wegweiser
Wegweiser
Mc Donald's
5.82
6.01
5.98
Z 209
Z 531-10
5.70
Burgerking
Wegweiser
Wegweiser
Burgerking
D 6.11
D 5.95
D 5.93
D 5.77
D 5.75
5.62
5.57

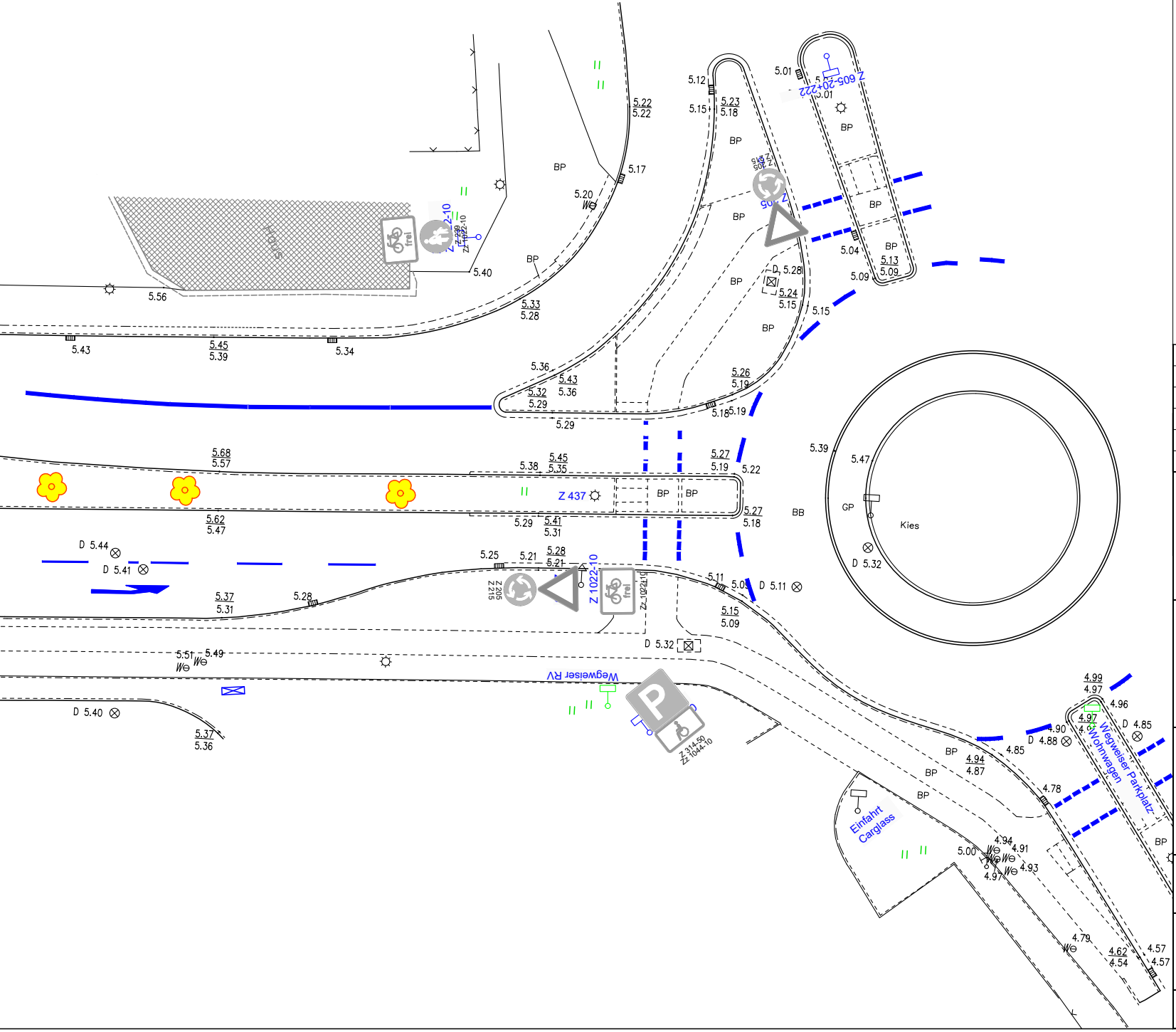
Haus
BP
BB
GP
Kies
Z 437
Z 1022-10
Z 205
Z 215
frei
Z 605-20-222
Wegweiser RV
Z 314-50
Z 1044-10
Einfahrt Carglass
Wegweiser Parkplatz Wohnwagen
D 5.44
D 5.41
D 5.40
D 5.32
D 5.11
D 5.28
D 4.88
D 4.85
5.56
5.43
5.34
5.40
5.17
5.20
5.12
5.15
5.01
5.04
5.09
5.39
5.47

## Legende

Z 306 ╱— vorhandene Verkehrszeichen und Markierung

Z 306 ╱— neu anzuordnende Verkehrszeichen und Markierung

✕ Demarkierung

| | | | |
|---|---|---|---|
| | | | |
| | | | |
| | | | |
| | | | |
| | | | |
| Nr.: | Änderung / Ergänzung | Datum | Name / Stelle |

Entwurfsbearbeitung:

| | Datum | Zeichen |
|---|---|---|
| bearbeitet | 28.10.2020 | dekr |
| gezeichnet | 28.10.2020 | dekr |
| geprüft | 29.10.2020 | ts |

HOFFMANN
LEICHTER
Ingenieurgesellschaft
Freiheit 6 | 13597 Berlin | Tel. 030-887 27 67-0 | Fax 030-887 27 67-99
Web: www.hoffmann-leichter.de | E-Mail: info@hoffmann-leichter.de

Vermessung:

keine Angabe

Auftraggeber:

Hansestadt Stralsund
Amt für Planung und Bau
Abt. Straßen und Verkehrslenkung
18408 Stralsund

Projekt:

# Umbaumaßnahmen an der Greifswalder Chaussee in der Hansestadt Stralsund

Darstellung:

## Verkehrszeichenplan

Greifswalder Chaussee zwischen Karl-Marx-Straße und Am Paschenberg

Höhensystem: k.A.

Koordinatensystem: k.A.

Maßstab: M 1:250

Blattgröße:

Plannummer: LP-VZ-01